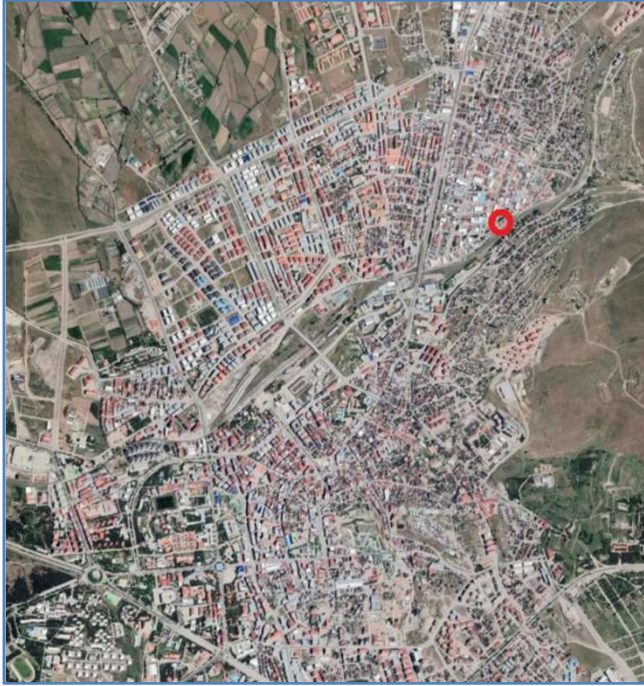


Kavak Mahallesi 2089 ada 9 numaralı parselin güneyindeki mülkiyeti Yakutiye İlçe Belediyesine ait olan alanın Emsal:1.00, Yençok: Serbest yapılaşma koşullarıyla Cami alanı olarak işlenmesi ve "Cami alanında çekme mesafesi aranmaz" şeklinde plan notu eklenmesini içeren imar planı değişikliği

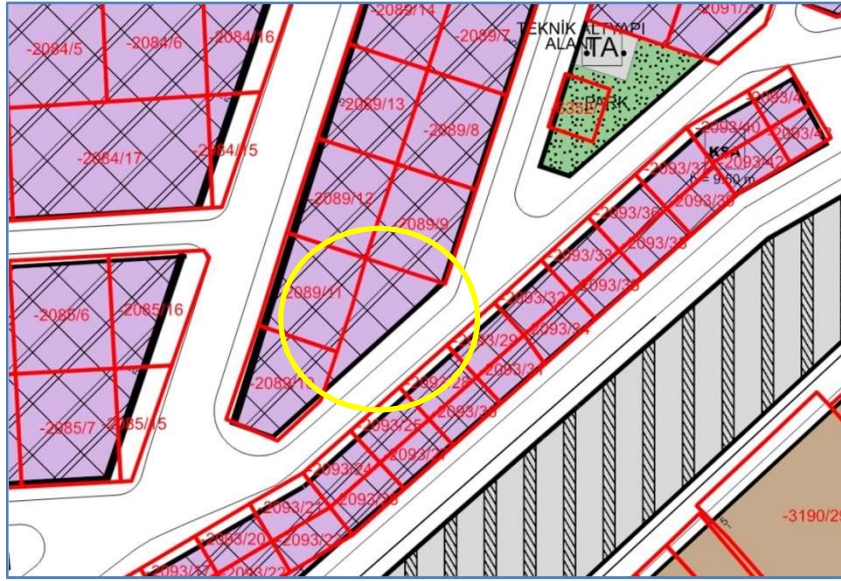


**Alanın Uydu Görüntüsü (Uzak)**

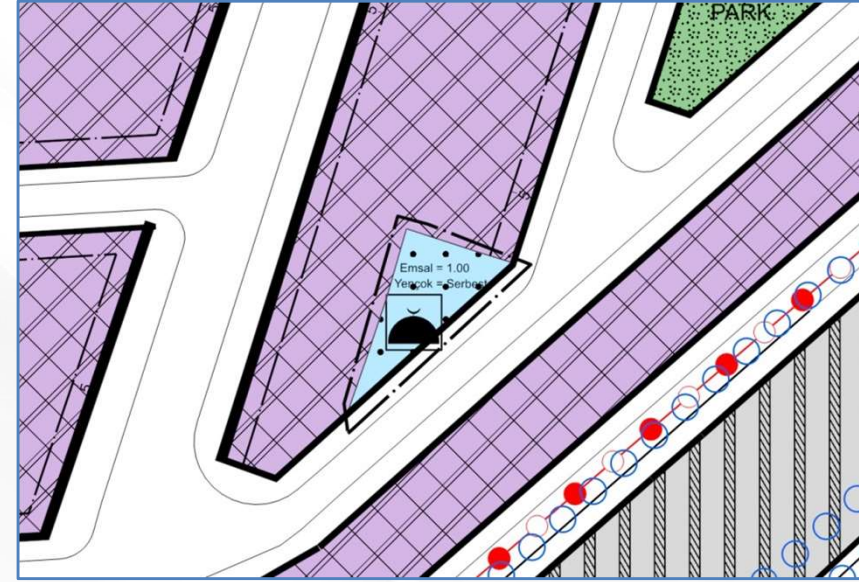


**Alanın Uydu Görüntüsü (Yakın)**

Kavak Mahallesi 2089 ada 9 numaralı parselin güneyindeki mülkiyeti Yakutiye İlçe Belediyesine ait olan alanın Emsal:1.00, Yencok: Serbest yapılaşma koşullarıyla Cami alanı olarak işlenmesi ve "Cami alanında çekme mesafesi aranmaz" şeklinde plan notu eklenmesini içeren imar planı değişikliği



**İmar Plan Değişiklik Öncesi Durum  
1/1000 Uygulama İmar Planı**



**İmar Plan Değişiklik Sonrası Durum  
1/1000 Uygulama İmar Planı**



Kavak Mahallesi 2089 ada 9 numaralı parselin güneyindeki mülkiyeti Yakutiye İlçe Belediyesine ait olan alanın Emsal:1.00, Yencok: Serbest yapılaşma koşullarıyla Cami alanı olarak işlenmesi ve "Cami alanında çekme mesafesi aranmaz" şeklinde plan notu eklenmesini içeren imar planı değişikliği

